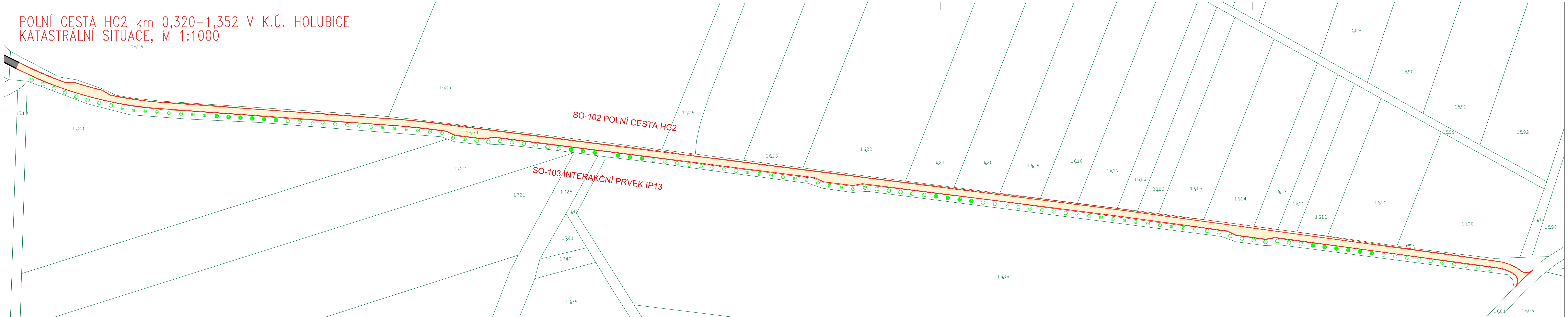
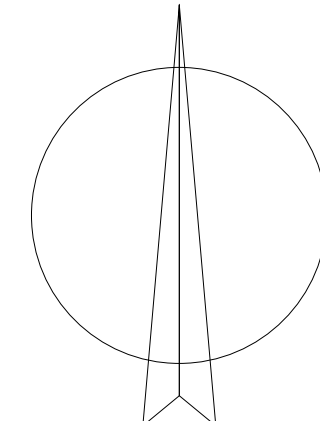



POLNÍ CESTA HC2 km 0,320–1,352 V K.Ú. HOLUBICE  
KATASTRÁLNÍ SITUACE, M 1:1000



**LEGENDA:**

	NAVRHOVANÁ OPATŘENÍ
	MAPA KN
	VÝSADBA IP13



VYPRACOVAL	ZODP. PROJEKTANT	VED. PROJEKTANT	Společnost pro PD – VN Holubice		
Mgr. Hráček	Ing. Hráček	Ing. Hráček	 <b>CB-geodzie, spol. s r.o.</b> <small>v.o. Holubice 54 627 00 00</small> <small>Tulánska 1521/92b, 627 00 Brno</small>		
KRAJ	Jihomoravský	K.Ú.	Holubice	ZAK.ČÍSLO	01/22
STAVEBNÍK	ČR–SPÚ, KPÚ pro Jihomoravský kraj, Pobočka Jyřkov		DATUM	01/2022	
STAVBA AKCE	<b>Polní cesta HC2 km 0,320–1,352, INTERAKČNÍ PRVEK IP 13 v k.ú. Holubice</b>		STUPEŇ	DSP, DPS	
OBJEKT			FORMÁT	5xA4	
OBSAH			MĚŘÍTKO	1:1000	
			PŘÍLOHA Č.	PARÉ Č.	
				<b>C.3.</b>	
				KATASTRÁLNÍ SITUACE	